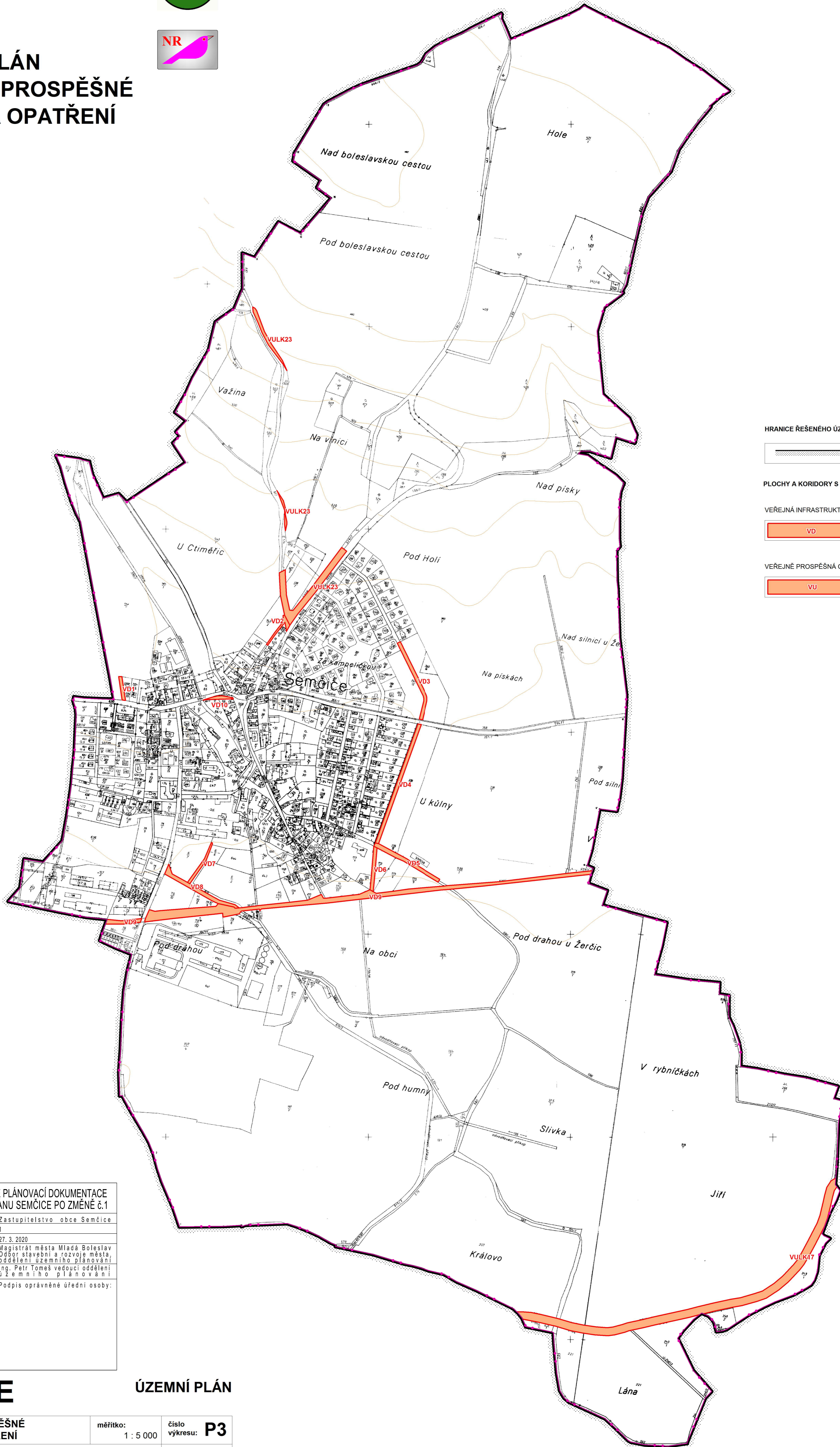
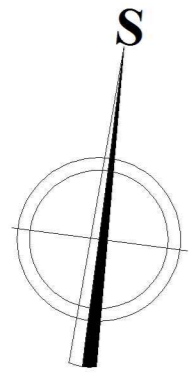
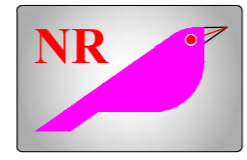


Semčice

1 : 5 000

ÚZEMNÍ PLÁN VEŘEJNĚ PROSPĚŠNÉ STAVBY A OPATŘENÍ



HRANICE ŘEŠENÉHO ÚZEMÍ



PLOCHY A KORIDORY S MOŽNOSTÍ VYVLASTNĚNÍ (dle §170 StZ)

VEŘEJNÁ INFRASTRUKTURA



DOPRAVNÍ INFRASTRUKTURA

VEŘEJNĚ PROSPĚŠNÁ OPATŘENÍ



ZALOŽENÍ PRVKŮ ÚSES

ZÁZNAM O ÚČINNOSTI ÚZEMNĚ PLÁNOVACÍ DOKUMENTACE - ÚPLNÉ ZNĚNÍ ÚZEMNÍHO PLÁNU SEMČICE PO ZMĚNĚ Č.1

Správní orgán, který územní plán vydal:	Zastupitelstvo obce Semčice
Pořadové číslo poslední změny:	1
Datum nabytí účinnosti územního plánu:	27. 3. 2020
Pořizovatel:	Magistrát města Mladá Boleslav Oddělení stavební a rozvoje města, oddělení územního plánování
Oprávněná úřední osoba pořizovatele:	Ing. Petr Tomáš vedoucí oddělení územního plánování
Pořizovatel:	Podpis oprávněné úřední osoby:

SEMČICE

ÚZEMNÍ PLÁN

název výkresu:	VEŘEJNĚ PROSPĚŠNÉ STAVBY A OPATŘENÍ	měřítko:	1 : 5 000	číslo výkresu:	P3
projektant:	Ing.arch. Vlasta Poláčková, Urbanistický atelier UP-24 K Červenému vrchu 845/2b, 160 00 Praha 6				
autorský kolektiv:	urbanismus, krajina: Ing. arch. Marek Bečka průzkumy a rozbory: Ing. arch. Zuzana Hrochová příprava dat: Mgr. Věra Janíková				
digitální zpracování:	Hydrosoft Veselavín s.r.o., U Sadu 13, 162 00 Praha 6				
pořizovatel: zadavatel: Magistrát města Mladá Boleslav Obec Semčice	číslo smlouvy: 10/2012	datum: 07/2015	číslo paré:		