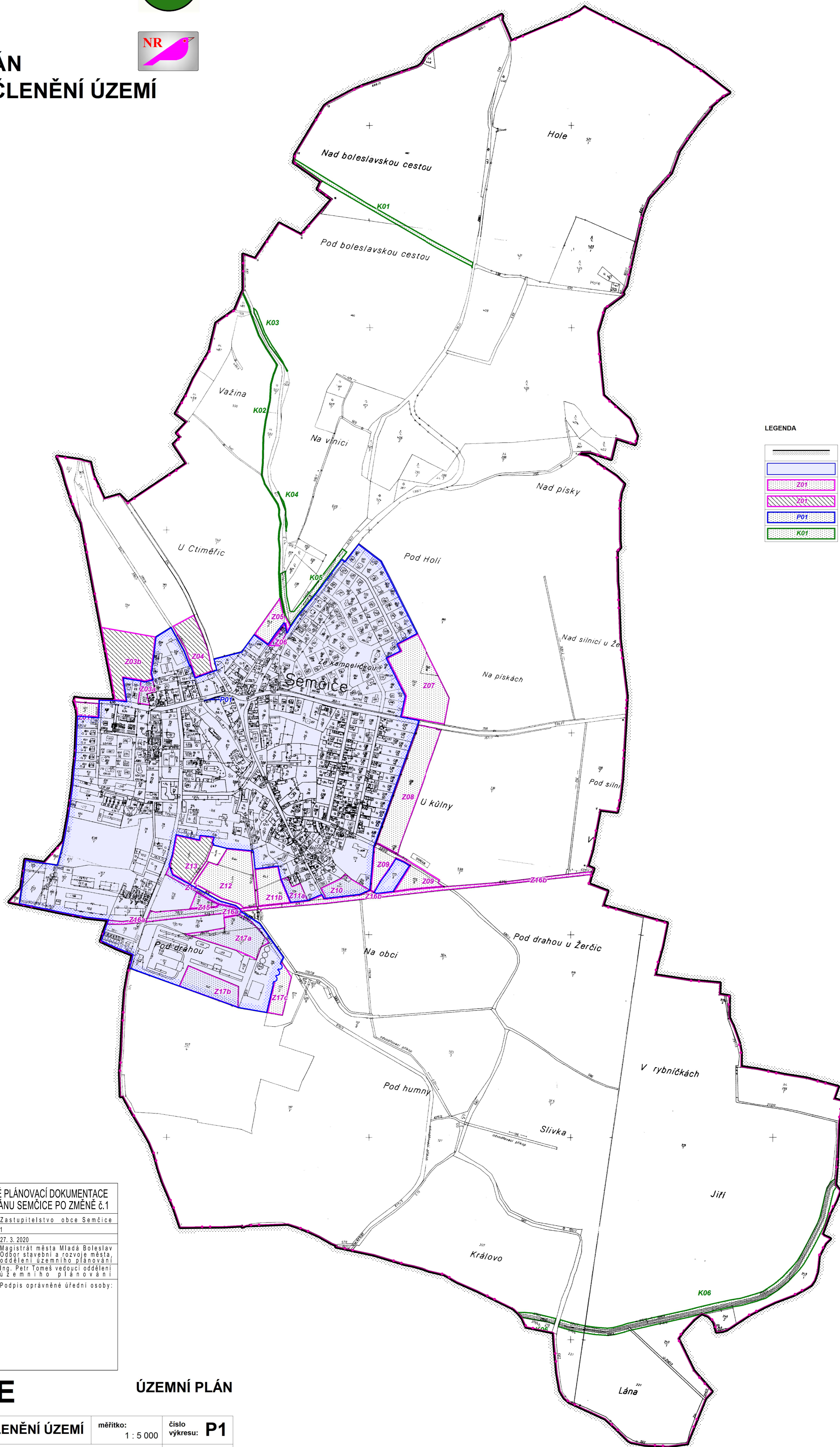
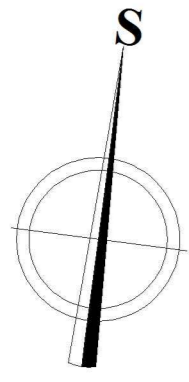



Semčice



1 : 5 000

ÚZEMNÍ PLÁN ZÁKLADNÍ ČLENĚNÍ ÚZEMÍ



LEGENDA	
	HRANICE ŘEŠENÉHO ÚZEMÍ
	ZASTAVĚNÉ ÚZEMÍ
	ZASTAVITELNÉ PLOCHY
	ZASTAVITELNÉ PLOCHY S PODMÍNKOU ZPRACOVÁNÍ ÚZEMNÍ STUDIE
	PLOCHY PŘESTAVBY
	PLOCHY ZMĚN V KRAJINĚ

ZÁZNAM O ÚČINNOSTI ÚZEMNĚ PLÁNOVACÍ DOKUMENTACE - ÚPLNÉ ZNĚNÍ ÚZEMNÍHO PLÁNU SEMČICE PO ZMĚNĚ č.1

Správní orgán, který územní plán vydal:	Zastupitelstvo obce Semčice
Pořadové číslo poslední změny:	1
Datum nabytí účinnosti územního plánu:	27. 3. 2020
Pořizovatel:	Magistrát města Mladá Boleslav Oddělení stavební a rozvoje města, oddělení územního plánování
Oprávněná úřední osoba pořizovatele:	Ing. Petr Tomáš vedoucí oddělení územního plánování
Pořizovatel:	Podpis oprávněné úřední osoby:

SEMČICE

ÚZEMNÍ PLÁN

název výkresu:	ZÁKLADNÍ ČLENĚNÍ ÚZEMÍ	měřítko:	1 : 5 000	číslo výkresu:	P1
projektant:	Ing.arch. Vlasta Poiáčková, Urbanistický atelier UP-24 K Červenému vrchu 845/2b, 160 00 Praha 6				
autorský kolektiv:	urbanismus, krajina: Ing. arch. Marek Bečka průzkumy a rozborů: Ing. arch. Zuzana Hrochová příprava dat: Mgr. Věra Janíková				
digitální zpracování:	Hydrosoft Veleslavin s.r.o., U Sadu 13, 162 00 Praha 6				
pořizovatel:	Magistrát města Mladá Boleslav zadavatel: Obec Semčice	číslo smlouvy:	10/2012	datum:	07/2015
				číslo paré:	